

Autor

Institution	Gemeinde Ammersbek
Abteilung	Bürgeramt
Straße	Am Gutshof 3
PLZ	22949
Stadt	Ammersbek
Land	Deutschland
Ansprechpartner	Timo Taschner
Telefon	
E-Mail	ordnungsamt@ammersbek.de

Erstellt mit **DataCollect Webreporter** Version 1.0 am 15.12.2023 09:02:49

Messstelle

Name	Steenhoop
Rtg. kommend (Name)	Bünningst.Feldw.
Rtg. gehend (Name)	nördl. Steenhoop
Vmax StVO	30
Kommentar	
Gerätetyp	DSD

Zeitbereich

Startdatum	16.11.2023 09:00
Enddatum	15.12.2023 09:59
Tage	Mo, Di, Mi, Do, Fr, Sa, So
Zeitintervall	60 Minuten
Zeitfenster / Tag	00:00 - 23:59

Geschwindigkeitsklassen [V in km/h]

Zeit	Σ	10	20	30	40	50	60	70	80	90	100	110	>110
00:00-06:00	86	1	3	15	23	24	13	6	1	0	0	0	0
06:00-09:00	1073	3	66	390	377	171	45	18	3	0	0	0	0
15:00-19:00	2144	4	92	490	674	575	230	62	16	1	0	0	0
06:00-22:00	6756	11	320	1729	2212	1618	638	182	42	4	0	0	0
00:00-24:00	6951	12	328	1769	2263	1676	665	190	44	4	0	0	0

Geschwindigkeitskennzahlen [V in km/h]



DSD SAFETY Erfolg

Vmin	Vavg	Vmax	V15	V50	V85	Vexc %
6	37	88	25	36	49	69.7

Vin	Vout	Vred	Vred %
37	30	-7	-19

Beschreibungen

Vmin: Minimale Geschwindigkeit

Vavg: Durchschnittliche Geschwindigkeit

Vmax: Maximale Geschwindigkeit

V15: Grenzggeschwindigkeit für die ersten 15% der Fahrzeuge

V50: Grenzggeschwindigkeit für die ersten 50% der Fahrzeuge

V85: Grenzggeschwindigkeit für die ersten 85% der Fahrzeuge

Vexc %: Geschwindigkeitsüberschreitung in %

Vin: Durchschnittliche Eintrittsgeschwindigkeit

Vout: Durchschnittliche Austrittsgeschwindigkeit


Vred: Durchschnittliche Reduktion der Geschwindigkeit zwischen Eintritt und Austritt

Autor

Institution	Gemeinde Ammersbek
Abteilung	Bürgeramt
Straße	Am Gutshof 3
PLZ	22949
Stadt	Ammersbek
Land	Deutschland
Ansprechpartner	Timo Taschner
Telefon	
E-Mail	ordnungsamt@ammersbek.de

Erstellt mit **DataCollect Webreporter** Version 1.0 am 15.12.2023 09:02:49

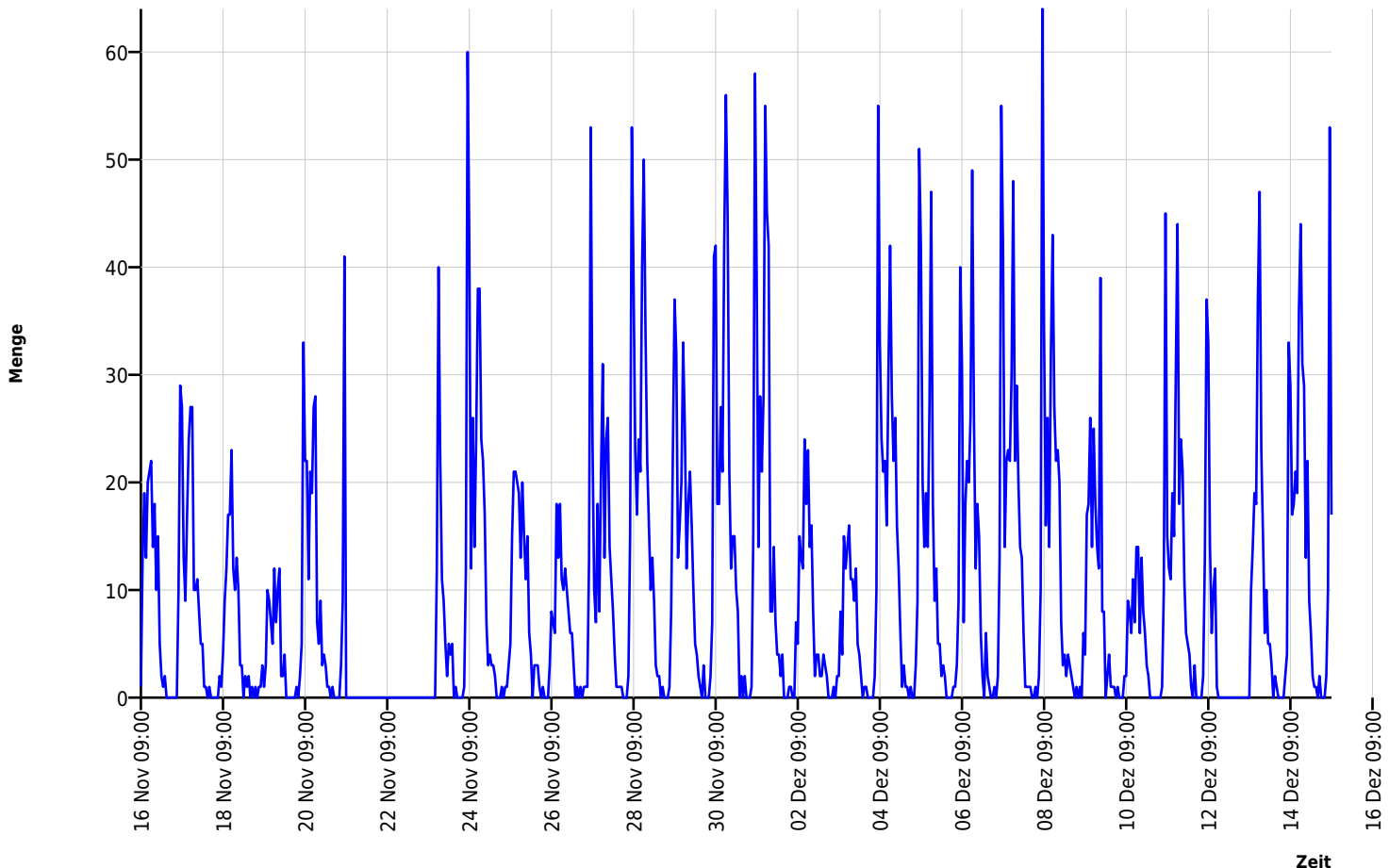
Messtelle

Name	Steenhoop
Rtg. kommend (Name)	Bünningst.Feldw.
Rtg. gehend (Name)	nördl. Steenhoop
Vmax StVO	
Kommentar	
Gerätetyp	DSD

Zeitbereich

Startdatum	16.11.2023 09:00
Enddatum	15.12.2023 09:59
Tage	Mo, Di, Mi, Do, Fr, Sa, So
Zeitintervall	60 Minuten
Zeitfenster / Tag	00:00 - 23:59

Verkehrsmengen Ganglinie




Autor

Institution	Gemeinde Ammersbek
Abteilung	Bürgeramt
Straße	Am Gutshof 3
PLZ	22949
Stadt	Ammersbek
Land	Deutschland
Ansprechpartner	Timo Taschner
Telefon	
E-Mail	ordnungsamt@ammersbek.de

Erstellt mit **DataCollect Webreporter** Version 1.0 am 15.12.2023 09:02:49

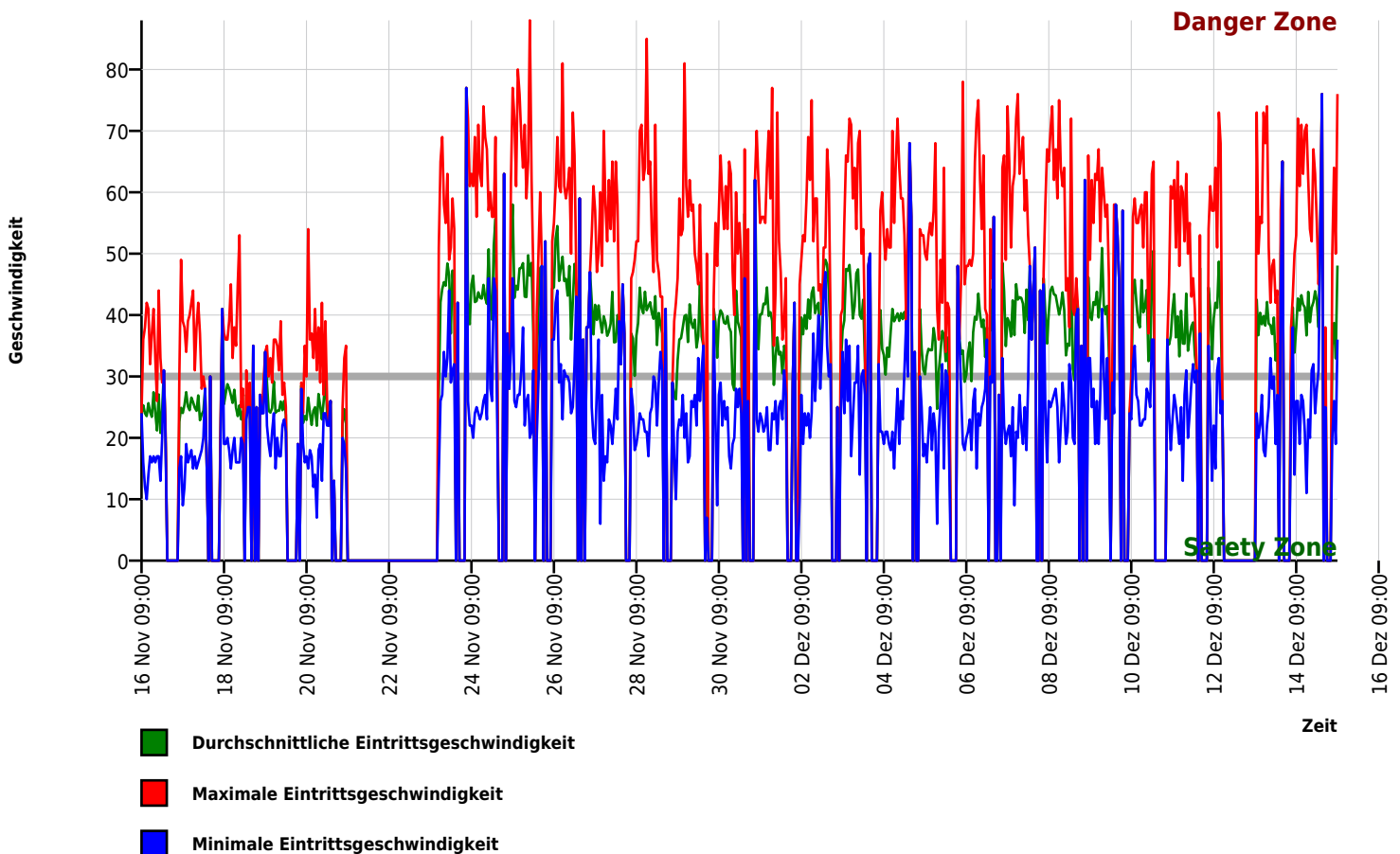
Messtelle

Name	Steenhoop
Rtg. kommend (Name)	Bünningst.Feldw.
Rtg. gehend (Name)	nördl. Steenhoop
Vmax StVO	
Kommentar	
Gerätetyp	DSD

Zeitbereich

Startdatum	16.11.2023 09:00
Enddatum	15.12.2023 09:59
Tage	Mo, Di, Mi, Do, Fr, Sa, So
Zeitintervall	60 Minuten
Zeitfenster / Tag	00:00 - 23:59

Geschwindigkeits-Diagramm




Autor

Institution	Gemeinde Ammersbek
Abteilung	Bürgeramt
Straße	Am Gutshof 3
PLZ	22949
Stadt	Ammersbek
Land	Deutschland
Ansprechpartner	Timo Taschner
Telefon	
E-Mail	ordnungsamt@ammersbek.de

Erstellt mit **DataCollect Webreporter** Version 1.0 am 15.12.2023 09:02:49

Messtelle

Name	Steenhoop
Rtg. kommend (Name)	Bünningst.Feldw.
Rtg. gehend (Name)	nördl. Steenhoop
Vmax StVO	
Kommentar	
Gerätetyp	DSD

Zeitbereich

Startdatum	16.11.2023 09:00
Enddatum	15.12.2023 09:59
Tage	Mo, Di, Mi, Do, Fr, Sa, So
Zeitintervall	60 Minuten
Zeitfenster / Tag	00:00 - 23:59

Geschwindigkeits-Histogramm

